# 南宫市存量住宅用地示意图

J50G064022

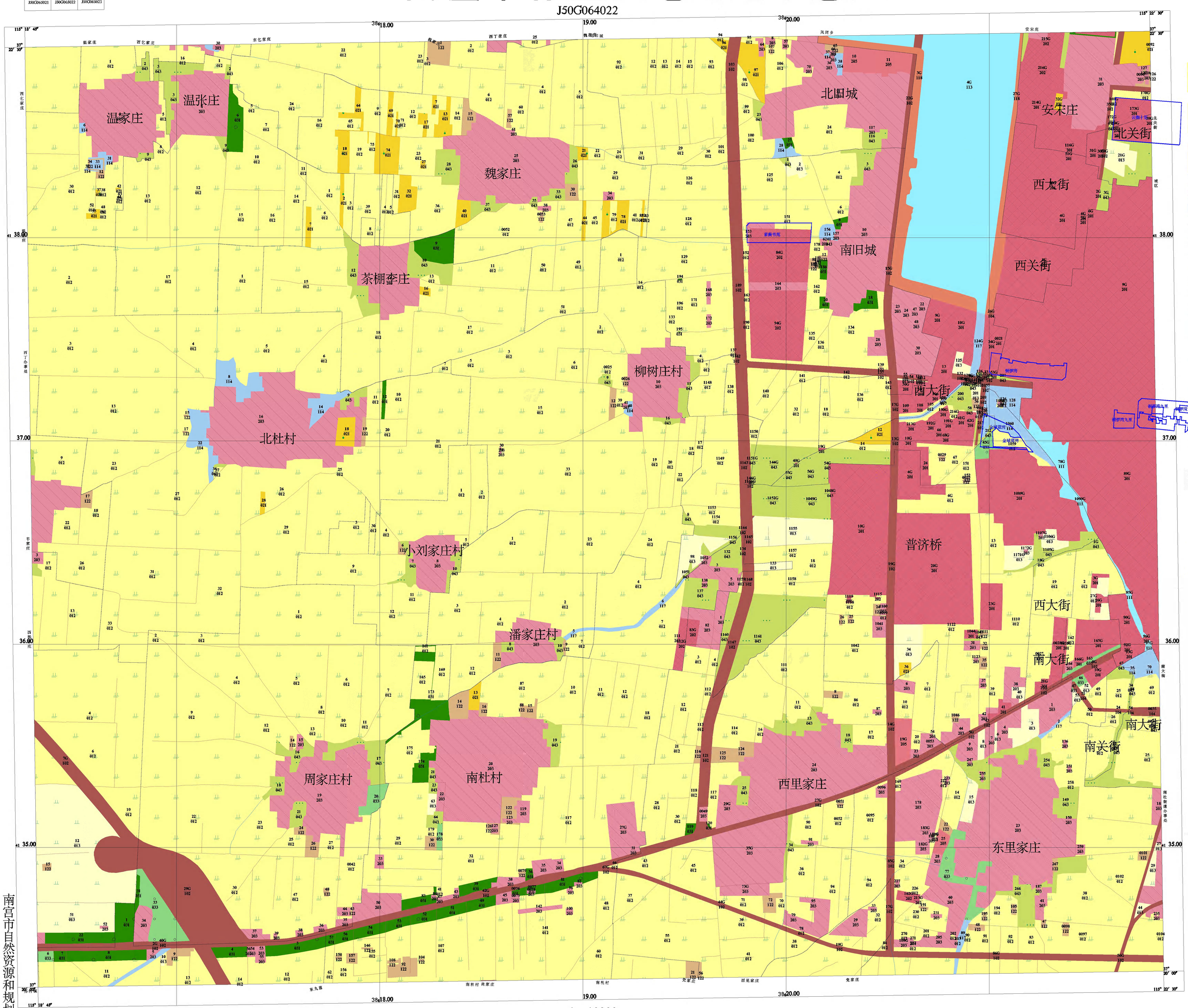


## 图 例

- 水浇地 (012)
- 旱 地 (013)
- 果 园 (021)
- 有林地 (031)
- 其他林地 (033)
- 其他草地 (043)
- 公路用地 (102)
- 高速公路 (102)
- 农村道路 (104)
- 农村道路( 线状) (104)
- 河流水面 (111)
- 水库水面 (113)
- 坑塘水面 (114)
- 沟渠 (117)
- 沟渠( 线状) (117)
- 水工建筑用地 (118)
- 设施农用地 (122)
- 城市 (201)
- 建制镇地 (202)
- 村庄 (203)
- 风景名胜及特殊用地 (205)
- 乡、镇、街道界
- 村界

南宫市自然资源和规划局

2000国家大地坐标系
2018年12月变更调查

1: 10000

0 40000 200000 400000 600000 800000 1000000 毫米

# 南宫市存量住宅用地示意图

J50G064023

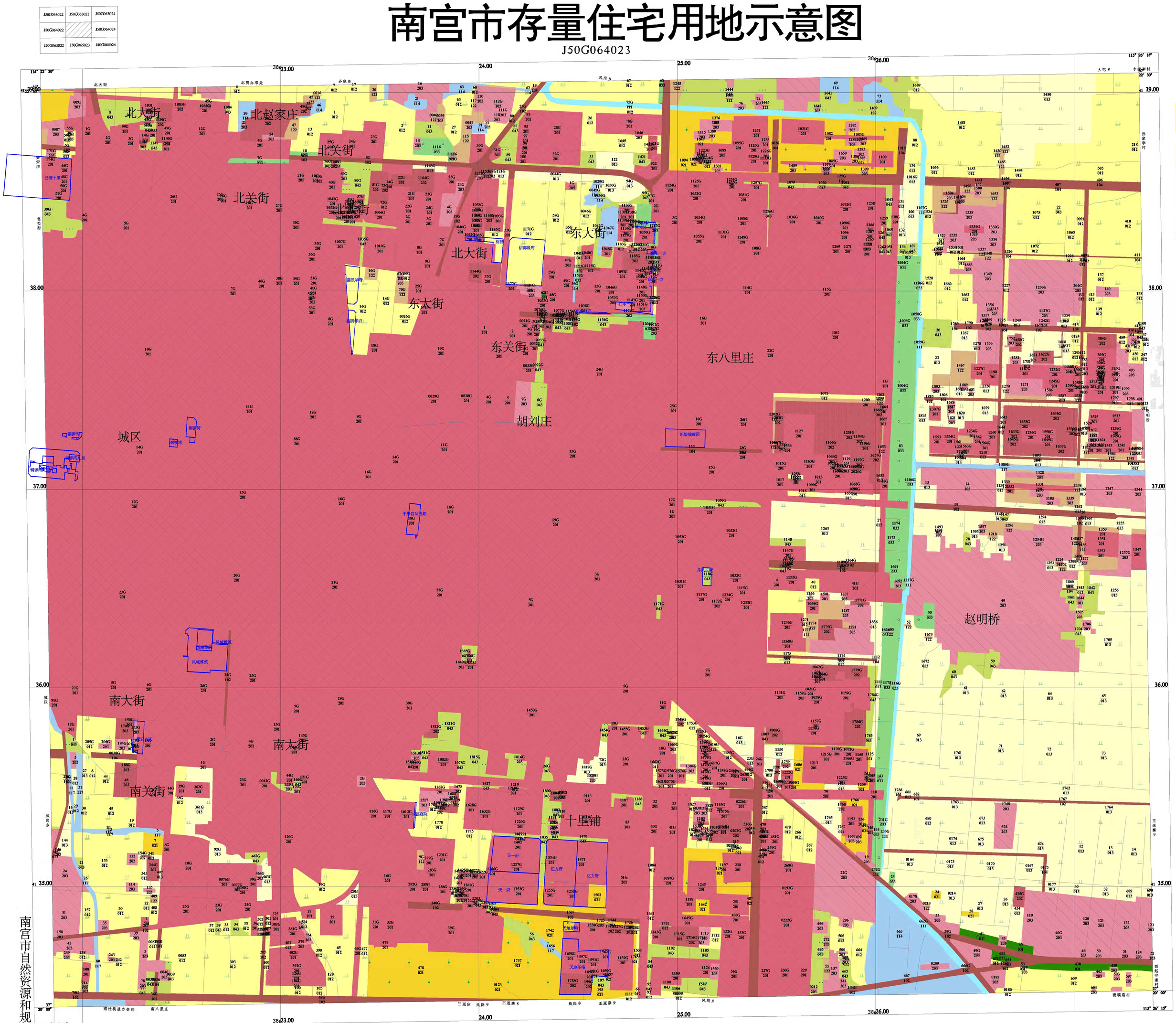


南宫市自然资源和规划局

2000国家大地坐标系
2018年12月变更调查

1: 10000

0 40000 200000 400000 600000 800000 1000000 毫米

# 南宫市存量住宅用地示意图

J50G067026

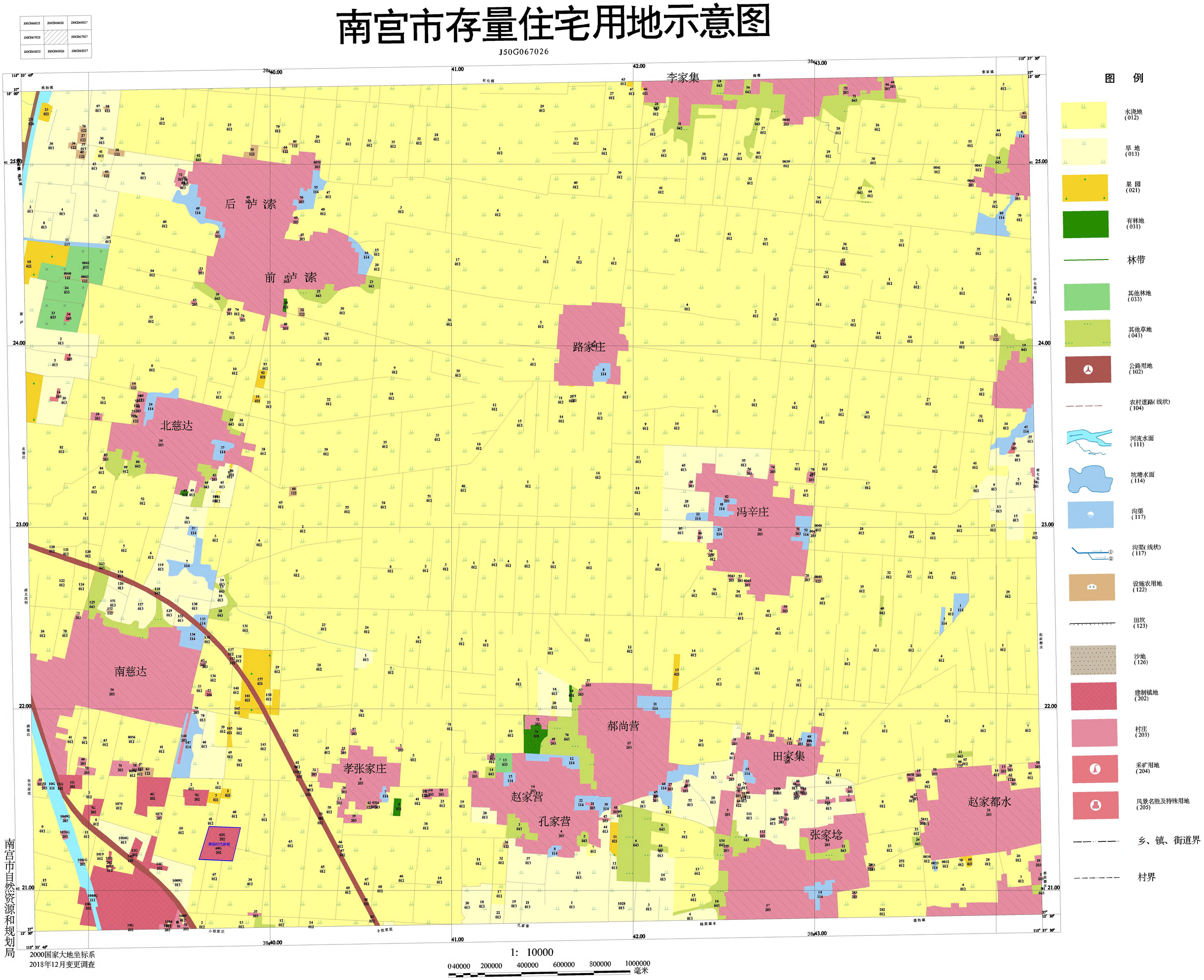


南宫市自然资源和规划局

2000国家大地坐标系

2018年12月变更调查

1: 10000

0 40000 200000 400000 600000 800000 1000000 毫米

# 南宫市存量住宅用地示意图

J50G067027

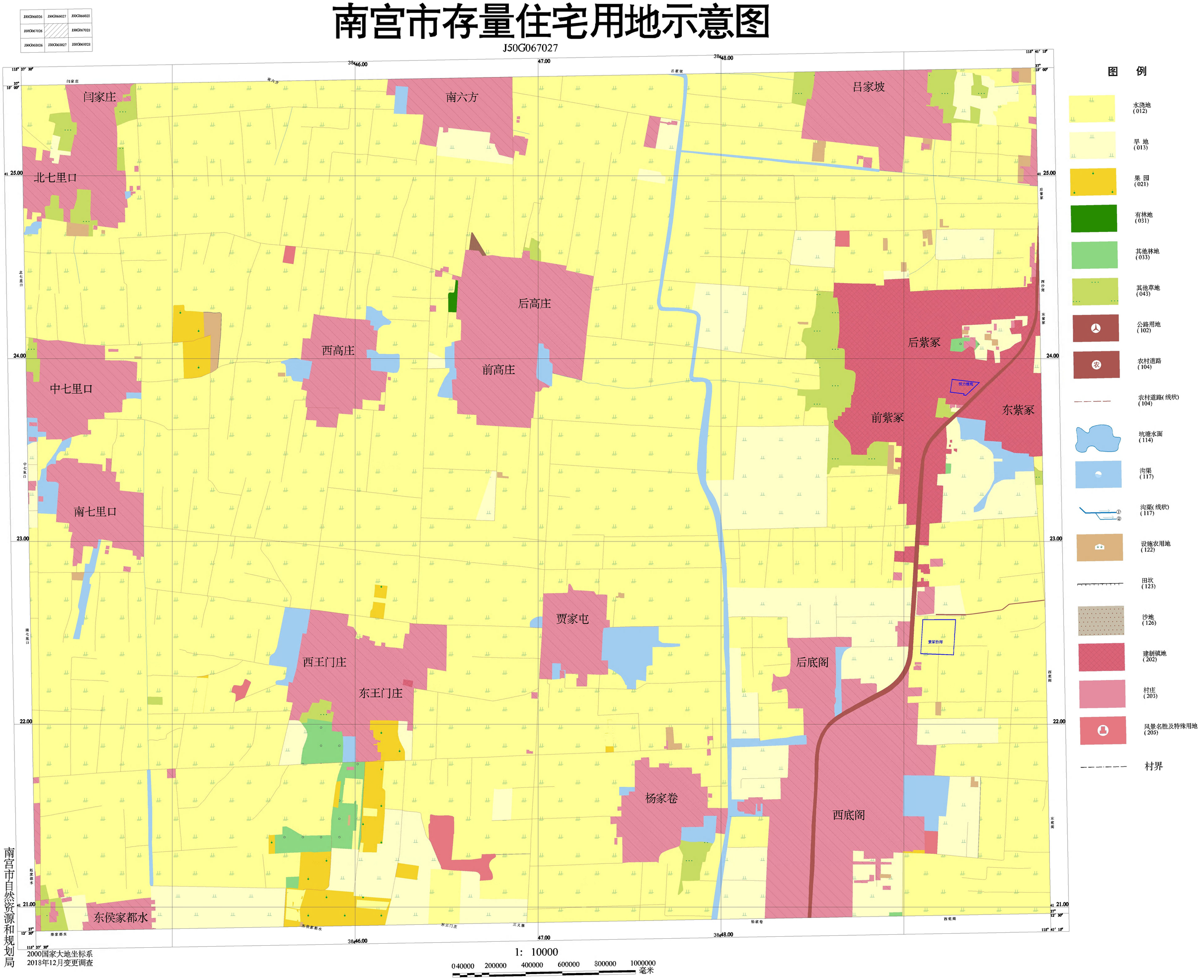


南宫市自然资源和规划局

2000国家大地坐标系
2018年12月变更调查

1: 10000

0 40000 200000 400000 600000 800000 1000000 毫米

# 南宫市存量住宅用地示意图

J50G068027

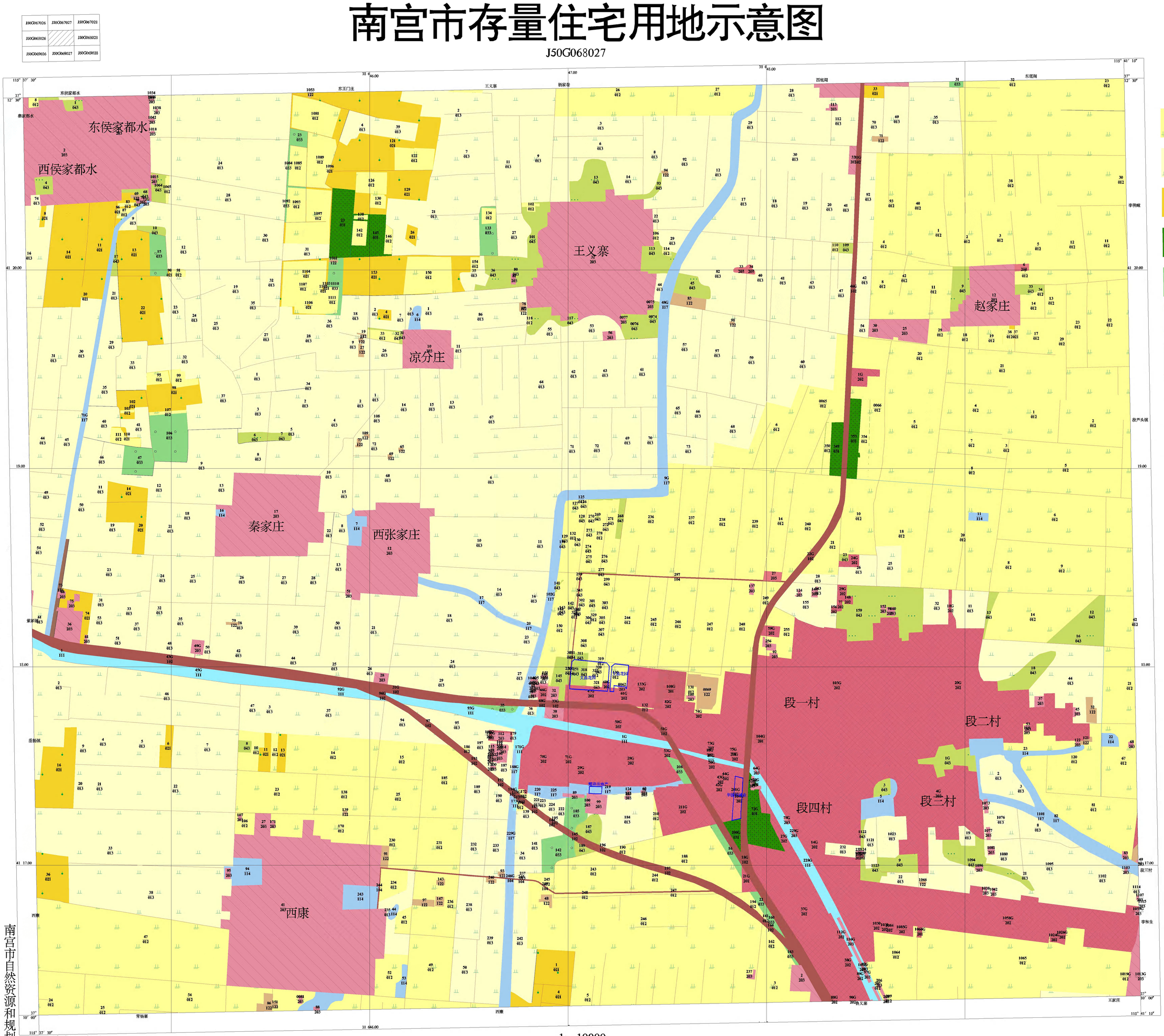


## 图例

- 水浇地 (012)
- 旱 地 (013)
- 果 园 (021)
- 有林地 (031)
- 其他林地 (033)
- 其他草地 (043)
- 公路用地 (102)
- 高速公路 (102)
- 农村道路 (104)
- 农村道路(线状) (104)
- 河流水面 (111)
- 坑塘水面 (114)
- 沟渠 (117)
- 沟渠(线状) (117)
- 设施农用地 (122)
- 田坎 (123)
- 沙地 (126)
- 城市 (201)
- 建制镇地 (202)
- 村庄 (203)
- 风景名胜及特殊用地 (205)
- 乡、镇、街道界
- 村界

南宫市自然资源和规划局

2000国家大地坐标系
2018年12月变更调查

1: 10000

0 40000 200000 400000 600000 800000 1000000 毫米